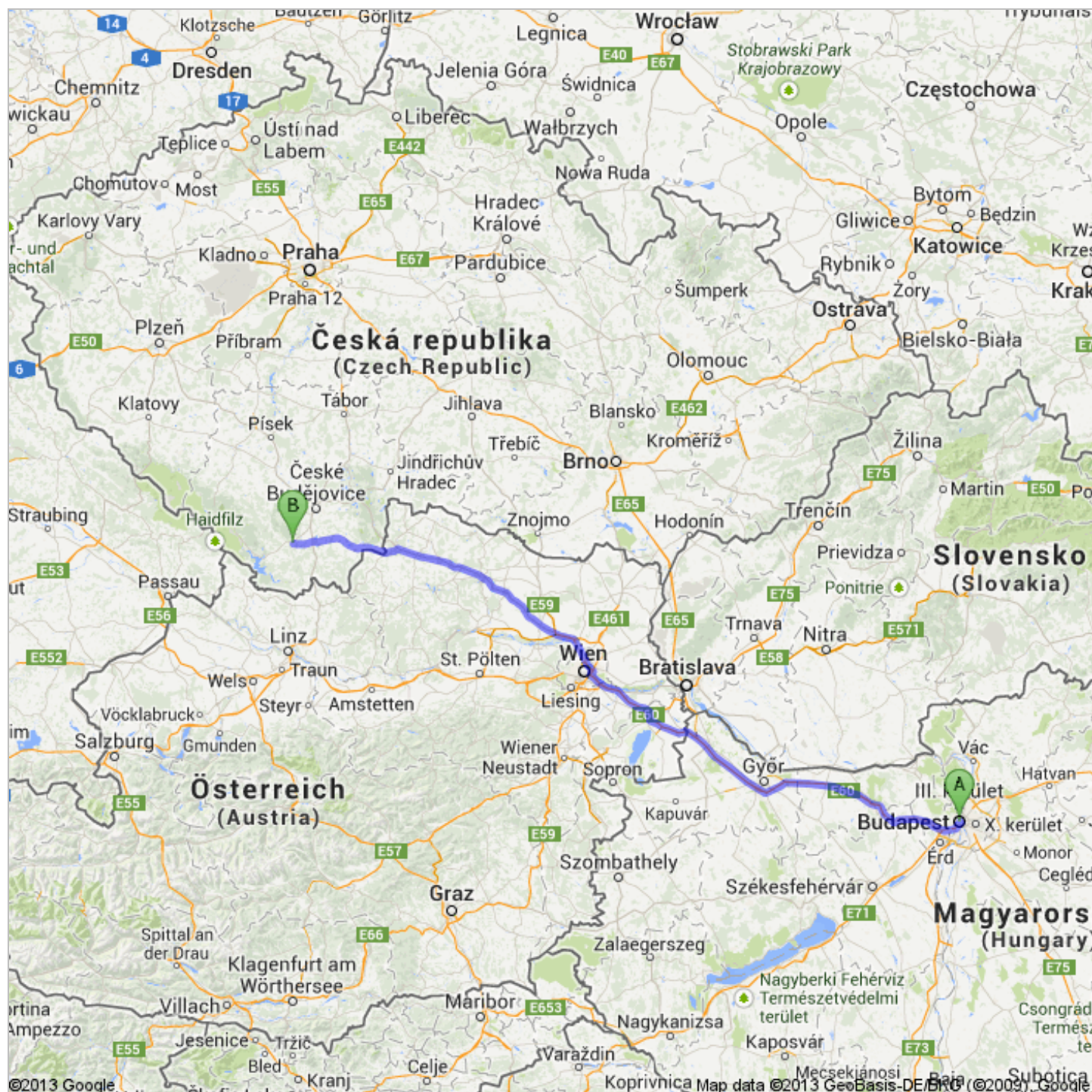
















Útvonal ide: Český Krumlov, Csehország
441 km – körülbelül 4 óra 57 perc




 Budapest

| | | |
|--|---|-----------------------------------|
| | 1. Haladjon kelet felé Lánchíd u. irányába | menjen 16 m összesen 16 m |
|  | 2. Hagyja el a körfogalmat erre: Lánchíd u. | menjen 250 m összesen 270 m |
| | 3. Folytassa az utat erre: Ybl Miklós tér | menjen 300 m összesen 600 m |
| | 4. Folytassa az utat erre: Apród u. | menjen 120 m összesen 700 m |
| | 5. Folytassa az utat erre: Szarvas tér | menjen 72 m összesen 800 m |
|  | 6. Forduljon enyhén balra, a következő útra: Krisztina krt. Kb. 1 perc | menjen 230 m összesen 1,0 km |
|  | 7. Forduljon enyhén jobbra, a következő útra: Hegyalja út Kb. 2 perc | menjen 1,3 km összesen 2,4 km |
|  | 8. Térjen balra, és menjen tovább erre: BAH csomópont | menjen 80 m összesen 2,4 km |
| | 9. Folytassa az utat erre: BAH csomópont | menjen 600 m összesen 3,1 km |
| | 10. Folytassa az utat erre: Budaörsi út Kb. 3 perc | menjen 2,1 km összesen 5,2 km |
|  | 11. Tartson enyhén balra itt: 1. út | menjen 600 m összesen 5,8 km |
| | 12. Haladjon tovább erre: M1/M7 (Győr/Bécs-Wien/Ausztria/Szlovákia/Balaton/Nagykanizsa/Horvátország/Szlovénia) irányába mutató jelek) Kb. 4 perc | menjen 6,8 km összesen 12,5 km |
|  | 13. Térjen jobbra, és kövesse a(z) Ausztria/Szlovákia/Bécs-Wien/Győr jelzéseit Részben fizetős út Belépés ide: Ausztria Kb. 1 óra 21 perc | menjen 160 km összesen 172 km |
| | 14. Folytassa az utat erre: A4 Fizetős út Kb. 35 perc | menjen 65,4 km összesen 238 km |
|  | 15. A(z) Knoten Prater kereszteződésnél tartson jobbra, és kövesse a(z) A23 Praha/Brno/A22/B14/Tschechien/Handelskai/B8/Gänsernd/A5 felé irányító jelzőtábláit Részben fizetős út Kb. 3 perc | menjen 3,1 km összesen 241 km |
|  | 16. A(z) Knoten Kaisermühlen kereszteződésnél tartson jobbra, és kövesse a(z) A22 Praha/Brno/B7/Tschechien/Vienna Int. C. felé irányító jelzőtábláit Részben fizetős út Kb. 18 perc | menjen 29,9 km összesen 271 km |
| | 17. Folytassa az utat erre: S3 Fizetős út | menjen 600 m összesen 272 km |
|  | 18. Hajtson ki a(z) 31-Stockerau-Nord. számú kijáratnál E49/B4 felé Horn irányába | menjen 400 m összesen 272 km |
|  | 19. Forduljon enyhén balra, a következő útra: Horner Str./B3/B4/E49 Haladjon tovább itt: E49 Menjen keresztül 2 körforgalmon Kb. 1 óra 12 perc | menjen 102 km összesen 374 km |

| | | |
|--|--|-----------------------------------|
|  | 20. Hajtson le a(z) Gmünder Str./B41 útra Kb. 3 perc | menjen 4,8 km összesen 379 km |
|  | 21. A körforgalmat a(z) 1. kijáraton hagyja el ebbe az irányba: Schremser Str./L68 Kb. 2 perc | menjen 1,8 km összesen 380 km |
|  | 22. Forduljon jobbra, a következő útra: Sigismundg. | menjen 130 m összesen 381 km |
| | 23. Folytassa az utat erre: Kircheng. | menjen 350 m összesen 381 km |
|  | 24. Forduljon jobbra, a következő útra: Litschauer Str./LH62 | menjen 120 m összesen 381 km |
| | 25. Folytassa az utat erre: Grenzg. Belépés ide: Csehország | menjen 110 m összesen 381 km |
| | 26. Folytassa az utat erre: tř. Československé legii/103. út Kb. 2 perc | menjen 1,4 km összesen 383 km |
|  | 27. Forduljon jobbra, a következő útra: Revoluční/103. út Haladjon tovább itt: 103. út Kb. 2 perc | menjen 2,1 km összesen 385 km |
|  | 28. Forduljon balra, a következő útra: 15618. út Kb. 12 perc | menjen 13,0 km összesen 398 km |
|  | 29. Forduljon jobbra, a következő útra: Zámek | menjen 170 m összesen 398 km |
|  | 30. Forduljon jobbra, a következő útra: 15618. út Kb. 1 perc | menjen 650 m összesen 399 km |
|  | 31. Forduljon balra, a következő útra: 154. út Kb. 2 perc | menjen 1,3 km összesen 400 km |
|  | 32. Forduljon enyhén jobbra, a következő útra: 156. út Kb. 12 perc | menjen 12,7 km összesen 413 km |
|  | 33. Forduljon balra, a következő útra: Štefanikova Kb. 47 mp | menjen 400 m összesen 413 km |
| | 34. Folytassa az utat erre: 1567. út Kb. 8 perc | menjen 8,2 km összesen 421 km |
|  | 35. Forduljon jobbra ezen maradva: 1567. út Kb. 7 perc | menjen 5,9 km összesen 427 km |
|  | 36. Forduljon jobbra, a következő útra: Kaplická | menjen 66 m összesen 427 km |
| | 37. Folytassa az utat erre: V Domkách | menjen 300 m összesen 427 km |
|  | 38. Forduljon balra Krumlovská irányába | menjen 9 m összesen 427 km |
|  | 39. Forduljon balra, a következő útra: Krumlovská Kb. 53 mp | menjen 400 m összesen 428 km |
| | 40. Folytassa az utat erre: 15710. út Kb. 6 perc | menjen 5,1 km összesen 433 km |
|  | 41. Forduljon jobbra, a következő útra: 157. út Kb. 7 perc | menjen 6,7 km összesen 440 km |
|  | 42. Enyhén jobbra Objížďková/157. út irányába | menjen 130 m összesen 440 km |
| | 43. Haladjon tovább erre: Objížďková/157. út | menjen 450 m összesen 440 km |

- | | | |
|--|---|---------------------------------|
|  | 44. A körforgalmat a(z) 2. kijáraton hagyja el ebbe az irányba: Pod Kamenem/39. út Haladjon tovább itt: 39. út Kb. 1 perc | menjen 210 m összesen 441 km |
|  | 45. Forduljon jobbra, a következő útra: tř. Míru | menjen 140 m összesen 441 km |
|  | 46. Forduljon jobbra, a következő útra: Latrán Kb. 54 mp | menjen 550 m összesen 441 km |

 **Český Krumlov, Csehország**

Ezek az útvonalak csak tervezési célokat szolgálnak. Előfordulhat, hogy építkezések, közlekedési vagy időjárási körülmények, illetve egyéb okok miatt a valóság nem egyezik meg a térkép eredményeivel. Az útvonal tervezésekor legyen tekintettel ezekre az eshetőségekre is. Az út során vegye figyelembe az összes jelzőtáblát és tájékoztatót.

Térképadatok ©2013 GeoBasis-DE/BKG (©2009), Google

Nem voltak helyesek az útvonaltervek? Keresse meg útvonalát a(z) maps.google.hu oldalon, majd kattintson a "Hibabejelentés" lehetőségre a bal alsó sarokban.